





**ΟΙΚΟΤΟΥΡΙΣΤΙΚΕΣ ΕΓΚΑΤΑΣΤΑΣΕΙΣ-ΠΑΡΟΧΕΣ  
ECOTOURISTIC FACILITIES**







-  Ιαματικές πηγές / Thermal Springs
-  Εξωκλήσι / Chapel
-  Παραλία / Beach
-  Πυροφυλάκιο / Fire watchtower



“STRATEGIC PLANS FOR RESTORATION, PROTECTION and ECO TOURISM PROMOTION IN NATURA 2000 SITES WHICH DEVASTATED BY NATURAL DISASTERS”  
NAT-PRO-11-3.2  
ACTION 6.2  
Recreational trails implementation study

**ΔΙΑΔΡΟΜΗ Δ8**  
**Ιαματικά Λουτρά Υρμίνης-Πυροφυλάκιο**  
**TRAIL H8**  
**Yrmini Thermal Springs-Fire LookoutStation**

**Υπόμνημα / Legend**

- Διαδρομή Δ8 / Trail H8**
-  Δ8 / H8
  -  Αρχή Starting point
  -  Βρίσκεστε εδώ You are here
- Επιπλέον διαδρομές / Nearby trails**
-  Δ7 / H7
  -  Π2 / C2
  -  Π3 / C3

- Οδικό δίκτυο / Road network**
-  Βοηθητική οδός Service road
  -  Δασική οδός Forest road
  -  Ασφαλτος Asphalt road
  -  Αγροτική οδός Rural road
  -  Επαρχιακή οδός Provincial road
  -  Εθνική οδός National road

